

## INFORME DIARIO DE MONITOREO DE MEDIOS\*

\*Vigilancia basada en eventos de interés epidemiológico mediante el monitoreo de medios abiertos de comunicación locales y nacionales.

### Reporte de eventos:

Amenaza	Tema	Medio	Fecha	Resumen	Liga	Prioridad
Biológico	Encuesta para uso de cubrebocas	El sol de Cuernavaca	09 marzo 2021	Ante el cambio de el color del semáforo a verde en Morelos, el gobernador Cuauhtémoc Blanco no descartó pueda hacerse una encuesta para decidir si la gente debe seguir usando el cubrebocas y que no sea obligatorio.	<a href="https://www.elsoldecuernavaca.com.mx/local/cuauhtemoc-blanco-propone-encuesta-para-uso-de-cubrebocas-7963992.html">https://www.elsoldecuernavaca.com.mx/local/cuauhtemoc-blanco-propone-encuesta-para-uso-de-cubrebocas-7963992.html</a>	Bajo
Biológico	Riesgo de contagio pese a semáforo verde	El sol de Cuernavaca	09 marzo 2021	Aún si son eventos religiosos como viacrucis, las autoridades municipales deben garantizar que se cumplan las medidas sanitarias como el aforo que va del 70 al 100%, así como el cubrebocas obligatorio.	<a href="https://www.elsoldecuernavaca.com.mx/local/aun-en-semaforo-verde-hay-riesgo-de-contagios-advierten-7962481.html">https://www.elsoldecuernavaca.com.mx/local/aun-en-semaforo-verde-hay-riesgo-de-contagios-advierten-7962481.html</a>	Bajo
Biológico	Casos activos Covid-19	Diario de Morelos	08 marzo 2021	La Secretaría de Salud Morelos informa que a la fecha en Morelos se han estudiado 303 mil 729 personas, de las cuales se han confirmado 66 mil 736 con coronavirus COVID-19; 228 están activas y se han registrado 5 mil 242 defunciones.	<a href="https://www.diariodemorelos.com/noticias/son-228-casos-activos-de-covid19-en-morelos">https://www.diariodemorelos.com/noticias/son-228-casos-activos-de-covid19-en-morelos</a>	Bajo
Biológico	Colonias con alto riesgo de contagio Covid-19	La Unión	08 marzo 2021	A pesar de haberse reducido los contagios y avanzar al semáforo verde, las autoridades de Salud tienen catalogadas a colonias de siete municipios de la región surponiente como de "alto riesgo de contagio" de la enfermedad.	<a href="https://launion.com.mx/morelos/zona-sur/noticias/201466-se-mantienen-colonias-con-alto-riesgo-de-contagio-covid-en-el-surponiente.html">https://launion.com.mx/morelos/zona-sur/noticias/201466-se-mantienen-colonias-con-alto-riesgo-de-contagio-covid-en-el-surponiente.html</a>	Bajo
Biológico	Casos acumulados Covid-19	La Unión	08 marzo 2021	La Secretaría de Salud informó este martes en un comunicado que a la fecha en Morelos se han estudiado 303 mil 729 personas, de las cuales se han confirmado 66 mil 736 con coronavirus covid-19; 228 están activas y se han registrado cinco mil 242 defunciones.	<a href="https://launion.com.mx/morelos/avances/noticias/201532-en-morelos-66-736-casos-confirmados-acumulados-de-covid-19-y-5-242-decesos.html">https://launion.com.mx/morelos/avances/noticias/201532-en-morelos-66-736-casos-confirmados-acumulados-de-covid-19-y-5-242-decesos.html</a>	Bajo
Biológico	Prevención de contagios Covid-19	La Unión	08 marzo 2021	Autoridades de Salud mantienen acercamiento con representantes de iglesias para mantener medidas sanitarias en festividades religiosas.	<a href="https://launion.com.mx/morelos/avances/noticias/201497-acercamiento-de-salud-con-representantes-de-iglesias-ante-festividades-religiosas.html">https://launion.com.mx/morelos/avances/noticias/201497-acercamiento-de-salud-con-representantes-de-iglesias-ante-festividades-religiosas.html</a>	Bajo
Biológico	Prevención de contagios Covid-19	Diario de Morelos	08 marzo 2021	El Convoy, Unidos por Morelos ante el COVID-19 realizó un macrooperativo en municipios de Axochiapan, Cuautla, Cuernavaca, Puente de Ixtla, Tepalcingo y Tepoztlán, para indicar a la población que aún y cuando el semáforo epidemiológico sea verde es obligatorio portar el Escudo de la Salud.	<a href="https://www.diariodemorelos.com/noticias/convoy-insiste-en-que-la-poblacion-porte-el-escudo-de-la-salud">https://www.diariodemorelos.com/noticias/convoy-insiste-en-que-la-poblacion-porte-el-escudo-de-la-salud</a>	Bajo



<http://ssm.gob.mx>



Servicios de Salud Morelos



@MorelosSalud

Callejón Borda N°3 Col. Centro C.P. 62000  
Teléfono (777) 312 62 31 / 314 33 36 ext. 222

**Calle Gómez Azcárate No. 205, Col. Lomas de la Selva  
C.P. 62270, Cuernavaca, Morelos. Tel.: 777 102 25 56**



MORELOS

SERVICIOS  
DE SALUD

Fecha: 09 de marzo del 2021  
Semana Epidemiológica: 10  
Área: Coordinación de Vigilancia  
Epidemiológica, UIES.

Amenaza	Tema	Medio	Fecha	Resumen	Liga	Prioridad
Biológico	Piden a ayuntamientos no caer en irresponsabilidades	Diario de Morelos	09 marzo 2021	Marco Antonio Cantú Cuevas, titular de la Secretaría de Salud, lanzó un llamado a los presidentes municipales para no bajar la guardia y vigilar que se cumplan las medidas preventivas contra el COVID-19.	<a href="https://www.diariodemorelos.com/noticias/pide-salud-morelos-ayuntamientos-no-caer-en-irresponsabilidades-en-sem-foro-verde">https://www.diariodemorelos.com/noticias/pide-salud-morelos-ayuntamientos-no-caer-en-irresponsabilidades-en-sem-foro-verde</a>	Bajo
Volcánico	Actividad volcánica	Zona Centro	09 marzo 2021	En las últimas 24 horas, mediante los sistemas de monitoreo del volcán Popocatepetl, se detectaron 20 exhalaciones de baja intensidad, las más importantes se registraron a las 06:17, 06:20 y 06:23 hora local, con estas se observó un incremento en la emisión de ceniza que se dispersó hacia el noreste. Además, se registraron episodios de temblor de baja amplitud que en total sumaron 2.98 horas, acompañados de vapor de agua, gas y en ocasiones ligeras cantidades de ceniza.	<a href="https://www.zonacentronoticias.com/2022/03/el-volcan-popocatepetl-emite-20-exhalaciones-de-baja-intensidad/">https://www.zonacentronoticias.com/2022/03/el-volcan-popocatepetl-emite-20-exhalaciones-de-baja-intensidad/</a>	Bajo



<http://ssm.gob.mx>



Servicios de Salud Morelos



@MorelosSalud

Callejón Borda N°3 Col. Centro C.P. 62000  
Teléfono (777) 312 62 31 / 314 33 36 ext. 222

Calle Gómez Azcárate No. 205, Col. Lomas de la Selva  
C.P. 62270, Cuernavaca, Morelos. Tel.: 777 102 25 56

## INFORME DE RIESGOS METEOROLOGICOS

**Fuente:** Servicio Meteorológico Nacional de México, CONAGUA.

### CHUBASCOS EN EL NORESTE, ORIENTE Y SURESTE DEL PAÍS, ASÍ COMO RACHAS DE VIENTO EN EL NOROESTE, NORTE Y CENTRO DE MÉXICO, CON COMPONENTE NORTE EN COSTAS DE TAMAULIPAS Y VERACRUZ

Para hoy, el **frente Núm. 34** se localizará como estacionario en el sureste mexicano, lo que producirá chubascos acompañados de descargas eléctricas en San Luis Potosí, Hidalgo, Puebla, Veracruz y Chiapas. La **masa de aire frío** asociada, originará densos bancos de niebla en el noreste y oriente del país, además de viento de componente norte con rachas de 50 a 60 km/h en las costas de Tamaulipas y de 60 a 70 km/h en costas de Veracruz. Persistirá el ambiente frío a muy frío en la Mesa del Norte y Mesa Central, con heladas al amanecer sobre sus zonas altas, las cuales estarán acompañadas de temperaturas mínimas gélidas en sierras de Durango y Chihuahua. Por otra parte, un **canal de baja presión** en el norte y centro del país, originará vientos fuertes y tolvaneras en la Mesa del Norte y Mesa Central, incluido el Valle de México. En contraste, se pronostica ambiente vespertino cálido a caluroso en gran parte de la República Mexicana, con temperaturas máximas de 40 a 45 °C en zonas costeras de Sinaloa, Nayarit, Michoacán, Guerrero, Campeche y Yucatán.

#### Pronostico de Temperaturas Mínimas:

**Temperaturas mínimas de 0 a 5 °C:** sierras de Baja California Sur, Sinaloa, Nuevo León, San Luis Potosí, Aguascalientes, Michoacán, Guanajuato, Hidalgo, Ciudad de México, Oaxaca, Tamaulipas y zonas montañosas de Jalisco, Tlaxcala, Puebla y Veracruz.

#### Pronostico de Temperaturas Máximas:

**Temperaturas máximas de 35 a 40 °C:** Jalisco, Colima, **Morelos**, Puebla (suroeste), Veracruz (sur), Tabasco, Oaxaca, Chiapas y Quintana Roo.

#### Pronostico en región Mesa Central:

Cielo parcialmente nublado por la mañana y medio nublado por la tarde, con probabilidad de chubascos en Hidalgo y Puebla, así como lluvias aisladas en Querétaro. Sin lluvia en el resto de la región. Ambiente matutino frío. Heladas al amanecer en sierras de Guanajuato, Hidalgo, Tlaxcala y Puebla. Ambiente cálido a caluroso durante la tarde. Viento de dirección variable 15 a 25 km/h en la región, con rachas de 50 a 60 km/h en Guanajuato, Querétaro, Hidalgo, Puebla y Tlaxcala.



<http://ssm.gob.mx>



Servicios de Salud Morelos



@MorelosSalud

Callejón Borda N°3 Col. Centro C.P. 62000  
 Teléfono (777) 312 62 31 / 314 33 36 ext. 222

**Calle Gómez Azcárate No. 205, Col. Lomas de la Selva**  
**C.P. 62270, Cuernavaca, Morelos. Tel.: 777 102 25 56**



MORELOS

SERVICIOS  
DE SALUD

Fecha: 09 de marzo del 2021  
Semana Epidemiológica: 10  
Área: Coordinación de Vigilancia  
Epidemiológica, UIES.

## INFORME DE MONITOREO VOLCÁNICO Y SISMOLÓGICO

**Fuente:** Servicio Sismológico Nacional, UNAM. / Centro nacional de Prevención de Desastres (CENAPRED)-SEGOB, SENEAM-SCT y NOAA.

En las últimas 24 horas, mediante los sistemas de monitoreo del **volcán Popocatepetl**, se detectaron **20 exhalaciones de baja intensidad**, las más importantes se registraron a las 06:17, 06:20 y 06:23 hora local, con estas **se observó un incremento en la emisión de ceniza que se dispersó hacia el noreste**. Además, **se registraron episodios de tremor de baja amplitud** que en total sumaron 2.98 horas, acompañados de vapor de agua, gas y en ocasiones ligeras cantidades de ceniza. **Durante la mañana y al momento de este reporte, se observa una emisión intermitente de vapor y gases volcánicos que se dispersa hacia el noreste.**


NIVEL DE ALERTA	SEMAFORO	AMARILLO-FASE 2	RECOMENDACIONES PARA LA FASE AMARILLO FASE 2
	<b>Incremento de actividad:</b> <ul style="list-style-type: none"> <li>Pluma de vapor de agua y gas</li> <li>Ligera caída de ceniza en áreas cercanas</li> <li>Caída de fragmentos incandescentes</li> <li>Crecimiento y destrucción de domos de lava</li> <li>Posibilidad de flujos piroclásticos por explosiones</li> <li>Flujos de lodo o escombros de corto alcance</li> </ul>		<ol style="list-style-type: none"> <li>Continuar con el radio de seguridad de 12 km, por lo que la permanencia en esa área no está permitida.</li> <li>Controlar el tránsito entre Santiago Xalitlintla y San Pedro Nexapa, vía Paso de Cortés.</li> <li>A las autoridades de Protección Civil, mantener sus procedimientos preventivos, de acuerdo con sus planes operativos.</li> <li>A la población se le recomienda elevar la atención a los avisos de las autoridades de su localidad y se exhorta a no acercarse al volcán, y mucho menos al cráter.</li> <li>Mantenerse fuera de cañadas ante posibles flujos de lodo, principalmente en temporada de lluvias.</li> </ol>

### PRONOSTICO DE CAIDA DE CENIZA

En caso de una exhalación de ceniza volcánica, **el pronóstico de trayectoria hacia el noreste**, (simulando exhalación cada hora en las próximas 6 horas) a su paso por la zona oeste, centro y este-noreste del estado de Puebla, zona sur, sureste y este del estado de Tlaxcala; zona centro y costas del estado de Veracruz y algunas sobre el Golfo de México, para las **primeras 12 horas de pronóstico** (14:00 a las 02:00 hora local). Posteriormente para las últimas 12 horas de pronóstico, (02:00 a las 14:00 hora local del día siguiente), las trayectorias continuarán sobre la zona costera del estado de Veracruz y sobre el Golfo de México en donde concluirían.

**SIN PRONOSTICO DE CAIDA DE CENIZA PARA EL ESTADO**



SISMOS	<p>Se registró sismo de magnitud de <b>4.1 grados</b> Richter, a las 07:26:04 hrs con localización del epicentro a 19 km al norte de Villa flores, Chiapas.</p> <p><b>NO PERCIBIDO EN EL ESTADO DE MORELOS.</b></p>	
	REPORTE DE DAÑOS A LA POBLACION	
	PROTECCIÓN CIVIL	Sin reporte de daños a la población ni a la infraestructura en salud.



<http://ssm.gob.mx>



Servicios de Salud Morelos



@MorelosSalud

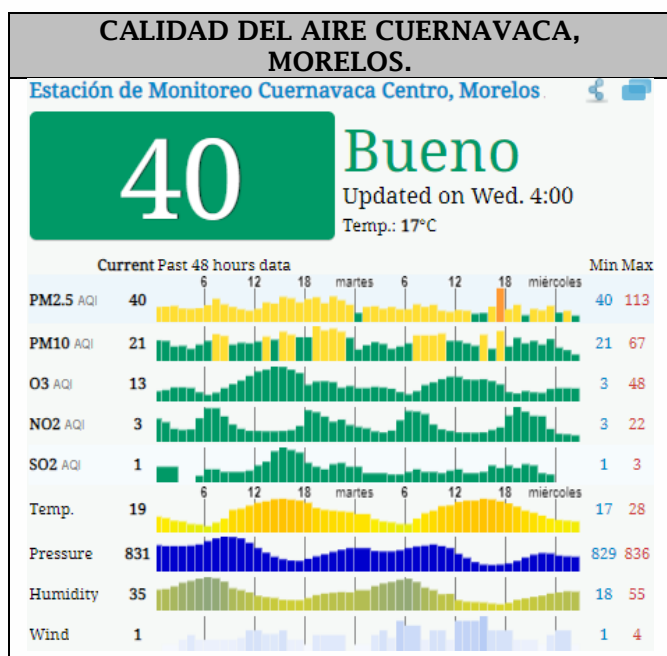
Callejón Borda N°3 Col. Centro C.P. 62000  
Teléfono (777) 312 62 31 / 314 33 36 ext. 222

Calle Gómez Azcárate No. 205, Col. Lomas de la Selva  
C.P. 62270, Cuernavaca, Morelos. Tel.: 777 102 25 56

## INFORME DE TEMPERATURAS Y CALIDAD DEL AIRE

Fuente: Comisión Estatal de Agua (CEAGUA)

ICA	CALIDAD DEL AIRE	RECOMENDACIONES A LA POBLACIÓN
0-50	Buena	No se anticipan impactos a la salud cuando la calidad del aire se encuentra en este intervalo.
51-100	Moderada	Las personas extraordinariamente sensitivas deben considerar limitación de los esfuerzos físicos excesivos y prolongados al aire.
101-150	Dañina a la salud de los grupos sensitivos	Los niños adultos activos, y personas con enfermedades respiratorias tales como el asma, deben evitar los esfuerzos físicos excesivos y prolongados al aire.
151-200	Dañina a la salud	Los niños adultos activos, y personas con enfermedades respiratorias tales como el asma, deben evitar los esfuerzos físicos excesivos y prolongados al aire libre; las demás personas, especialmente los niños, deben limitar los esfuerzos excesivos y prolongados al aire libre.
201-300	Muy dañina a la salud	Los niños adultos activos, y personas con enfermedades respiratorias tales como el asma, deben evitar todos los esfuerzos excesivos al aire libre; las demás personas, especialmente los niños, deben limitar los esfuerzos físicos excesivos al aire libre.
300+	Arriesgado	



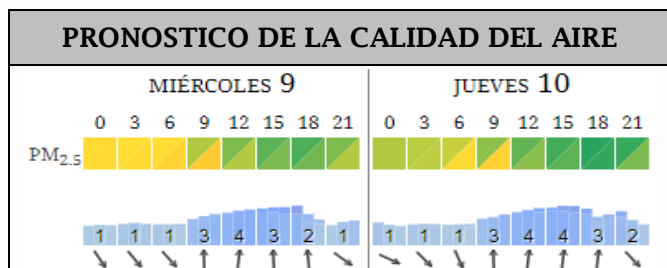
### PRONOSTICO DE TEMPERATURAS POR MUNICIPIO

Municipio	Min.	Max.	Municipio	Min.	Max.
Amacuzac	13°	37°	Tepalcingo	15°	35°
Cuautla	15°	33°	Ayala	14°	32°
Jiutepec	15°	32°	Huitzilac	03°	22°
Temixco	15°	36°	Tepoztlán	11°	34°
Tlaltizapán	14°	35°	Zacualpan	12°	30°
Axochiapan	15°	34°	Tlalquitenango	14°	38°
Cuernavaca	14°	33°	Puente de Ixtla	13°	37°
Jojutla	16°	38°			

Elaboró: Enrique Hernández Hidrometeorólogo

### TEMPERATURAS MAXIMAS Y MINIMAS, ÚLTIMAS 24 HRS

Mínimas	Máximas
Huitzilac 03° 22°	Tlaquitenango 14° 38°
Tetela del Volcán 10° 23°	Jojutla 16° 38°
Totolapan 12° 26°	Axochiapan 15° 34°
Ocuituco 12° 26°	Zacatepec 19° 36°



<http://ssm.gob.mx>



Servicios de Salud Morelos



@MorelosSalud

Callejón Borda N°3 Col. Centro C.P. 62000  
 Teléfono (777) 312 62 31 / 314 33 36 ext. 222

Calle Gómez Azcárate No. 205, Col. Lomas de la Selva  
 C.P. 62270, Cuernavaca, Morelos. Tel.: 777 102 25 56



**MORELOS**  
2018 - 2024

**SERVICIOS  
DE SALUD**

**Fecha:** 09 de marzo del 2021  
**Semana Epidemiológica:** 10  
**Área:** Coordinación de Vigilancia Epidemiológica, **UIES.**

## INFORME DE MONITOREO EPIDEMIOLÓGICO

**Fuente:** Jurisdicciones Sanitarias del estado de Morelos.

### **JURISDICCION SANITARIA I:**

- SIN EVENTOS EXTRAORDINARIOS.

### **JURISDICCION SANITARIA II:**

- SIN EVENTOS EXTRAORDINARIOS.

### **JURISDICCION SANITARIA III:**

- SIN EVENTOS EXTRAORDINARIOS.



<http://ssm.gob.mx>



Servicios de Salud Morelos



@MorelosSalud

Callejón Borda N°3 Col. Centro C.P. 62000  
Teléfono (777) 312 62 31 / 314 33 36 ext. 222

**Calle Gómez Azcárate No. 205, Col. Lomas de la Selva  
C.P. 62270, Cuernavaca, Morelos. Tel.: 777 102 25 56**